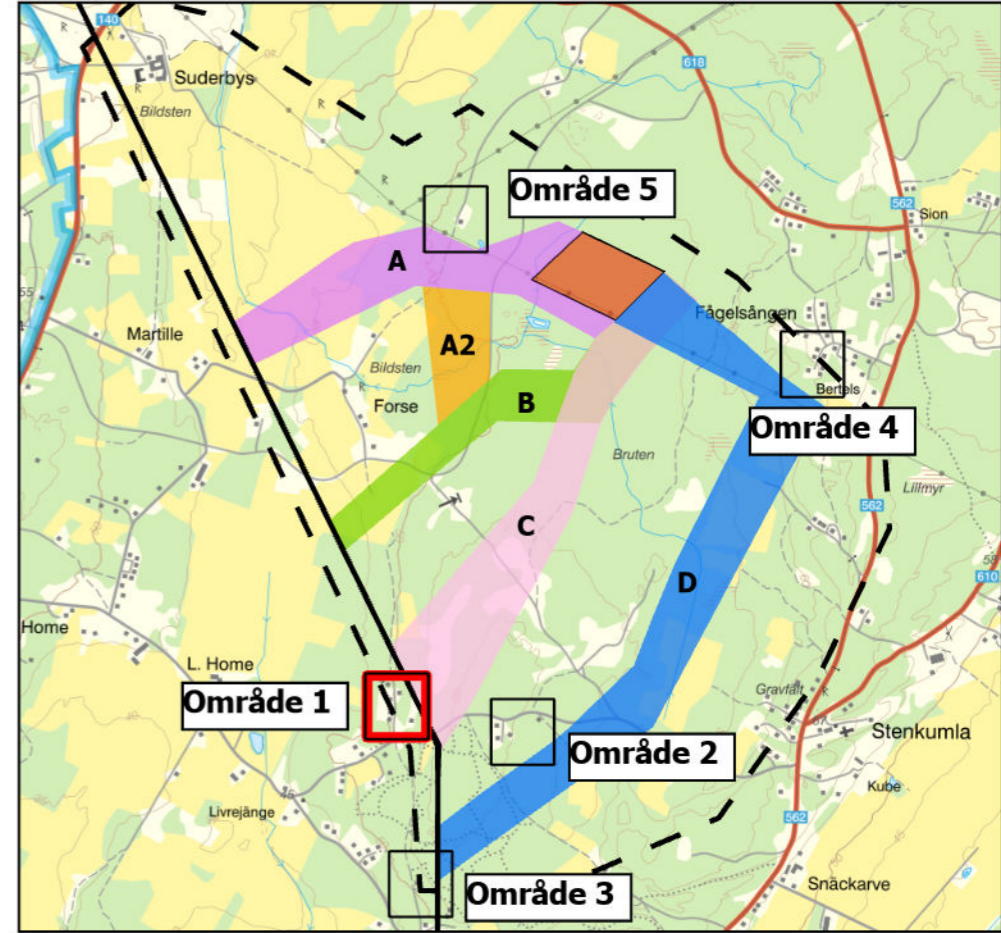
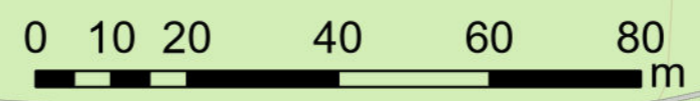


# Område 1



## Teckenförklaring

- Bostad inom ca 100 m från stråk
- Komplementbyggnad inom ca 100 m från stråk
- Bostad
- Komplementbyggnad
- A
- A2
- B
- C
- D
- Utredningsområde
- Befintlig ledning L8
- Stationsplacering
- Traktorväg
- Småväg
- Småväg enkel standard
- Åker
- Öppen mark
- Barr- och blandskog
- Fastighetsområde

## Stråkalternativ

## Karttitel

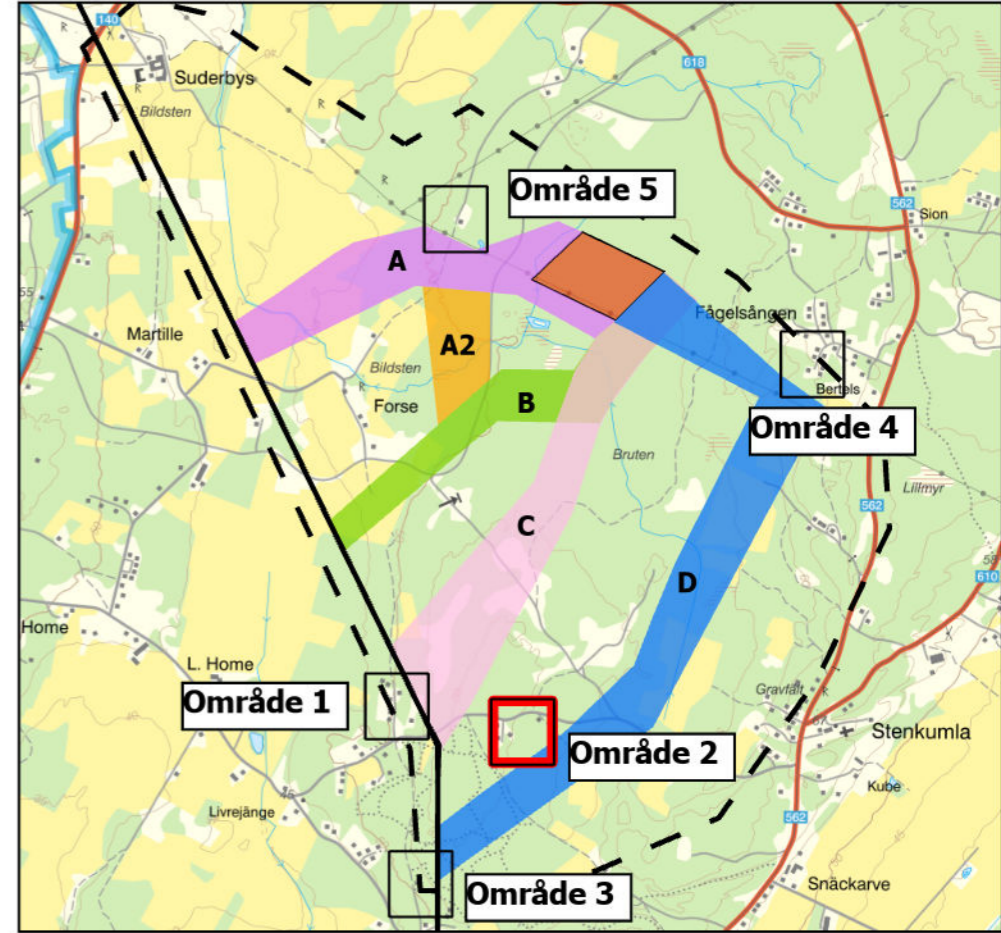
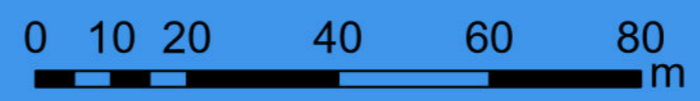
Bilaga 7 - Bostäder inom ca 100 m från stråk

## Källa

Topografisk webbkarta Visning, Översiktlig, ©Lantmäteriet

<b>Kartblad</b>	<b>Pappersstorlek</b>	<b>Datum</b>
1 av 5	A3	2024-10-01
<b>Skala</b>	<b>Ref</b>	
1:1 000	SWEREF99 18 45	

# Område 2

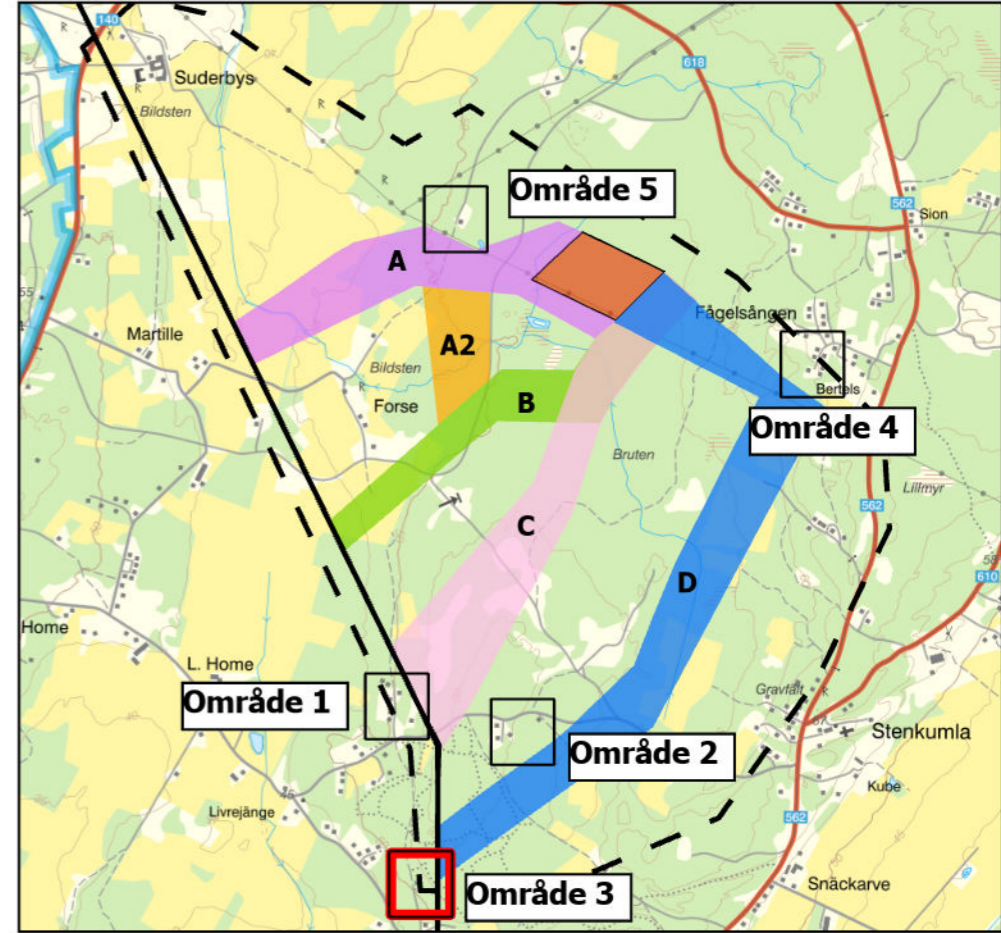
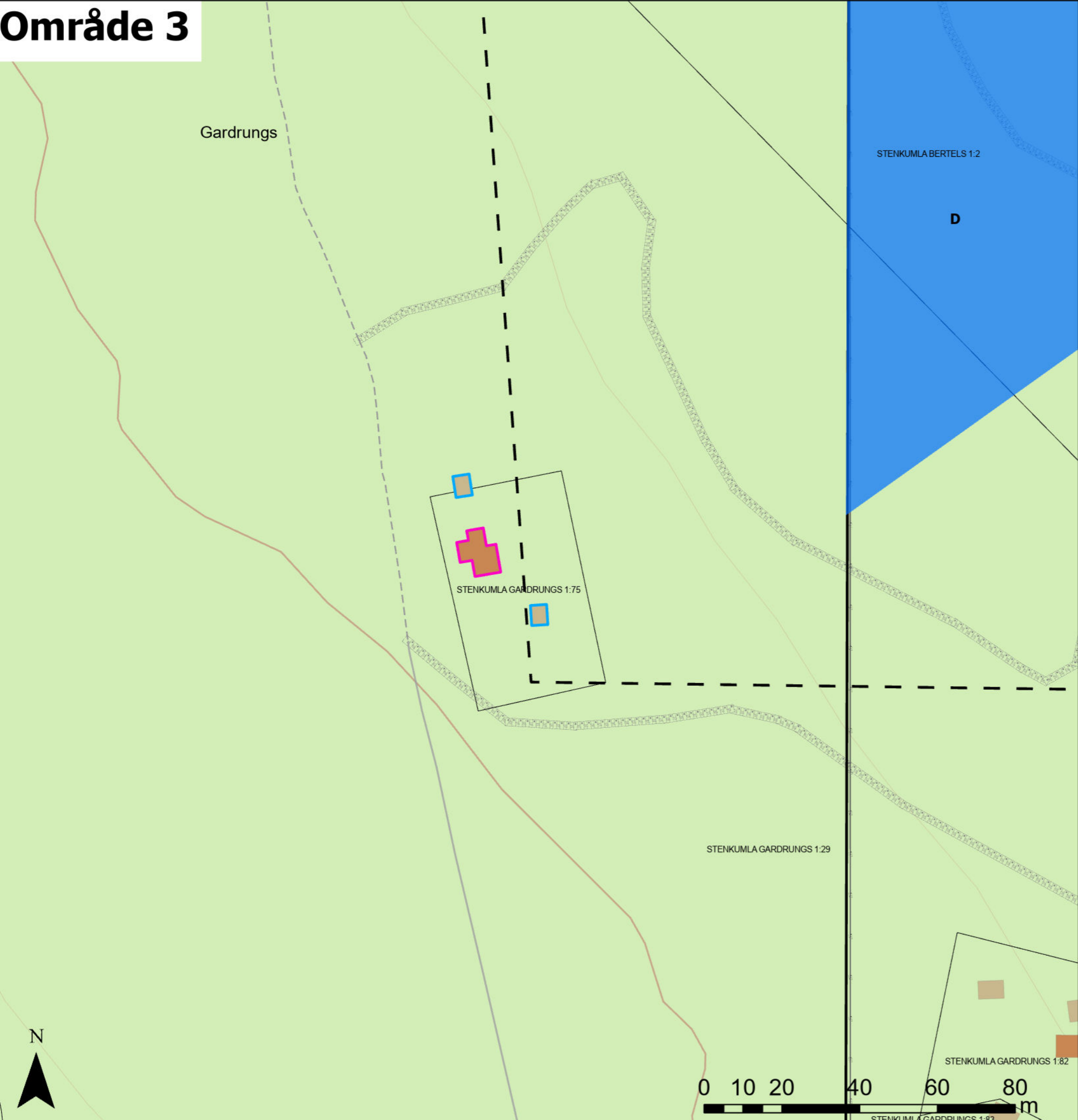


### Teckenförklaring

- Bostad inom ca 100 m från stråk
  - Komplementbyggnad inom ca 100 m från stråk
  - Bostad
  - Komplementbyggnad
- ### Stråkalternativ
- A
  - A2
  - B
  - C
  - D
- Utredningsområde
  - Befintlig ledning L8
  - Stationsplacering
  - Traktorgväg
  - Småväg
  - Småväg enkel standard
  - Öppen mark
  - Barr- och blandskog
  - Fastighetsområde

<b>Karttitel</b>		
Bilaga 7 - Bostäder inom ca 100 m från stråk		
<b>Källa</b>		
Topografisk webbkarta Visning, Översiktlig, ©Lantmäteriet		
<b>Kartblad</b>	<b>Pappersstorlek</b>	<b>Datum</b>
2 av 5	A3	2024-10-01
<b>Skala</b>	<b>Ref</b>	
1:1 000	SWEREF99 18 45	

# Område 3



### Teckenförklaring

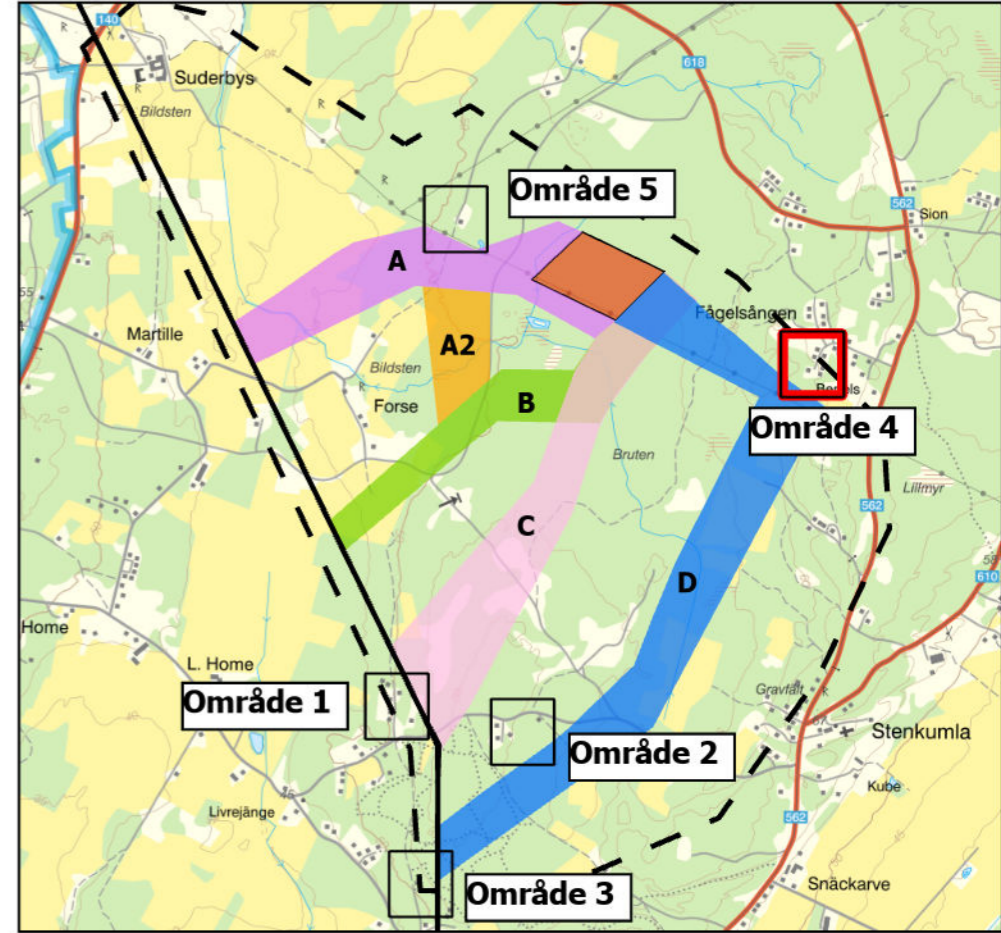
- Bostad inom ca 100 m från stråk
- Komplementbyggnad inom ca 100 m från stråk
- Bostad
- Komplementbyggnad

### Stråkalternativ

- A
- A2
- B
- C
- D
- Utredningsområde
- Befintlig ledning L8
- Stationsplacering
- Gångstig
- Traktorsväg
- Småväg enkel standard
- Barr- och blandskog
- Fastighetsområde

<b>Karttitel</b>		
Bilaga 7 - Bostäder inom ca 100 m från stråk		
<b>Källa</b>		
Topografisk webbkarta Visning, Översiktlig, ©Lantmäteriet		
<b>Kartblad</b>	<b>Pappersstorlek</b>	<b>Datum</b>
3 av 5	A3	2024-10-01
<b>Skala</b>	<b>Ref</b>	
1:1 000	SWEREF99 18 45	

# Område 4



## Teckenförklaring

- Bostad inom ca 100 m från stråk
- Komplementbyggnad inom ca 100 m från stråk
- Bostad
- Komplementbyggnad

## Stråkalternativ

- A
- A2
- B
- C
- D

- Utredningsområde
- Befintlig ledning L8
- Stationsplacering
- Småväg enkel standard
- Åker
- Öppen mark
- Barr- och blandskog
- Fastighetsområde

## Karttitel

Bilaga 7 - Bostäder inom ca 100 m från stråk

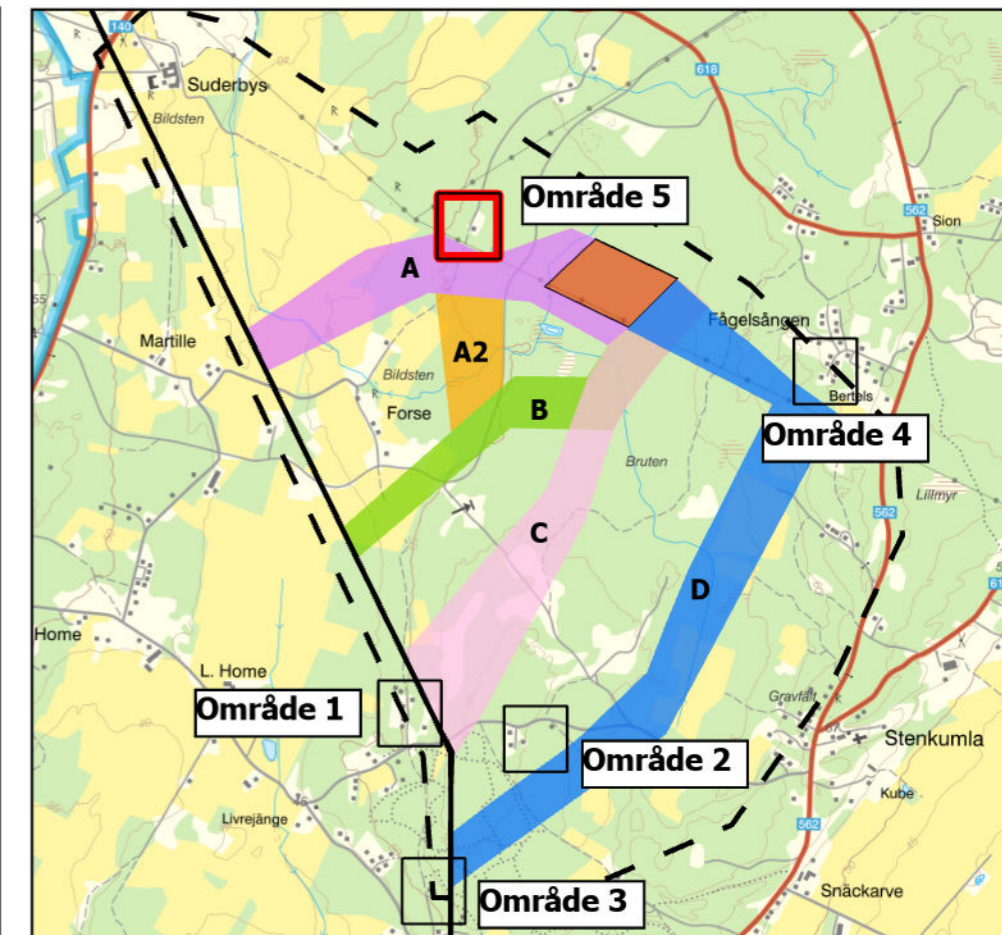
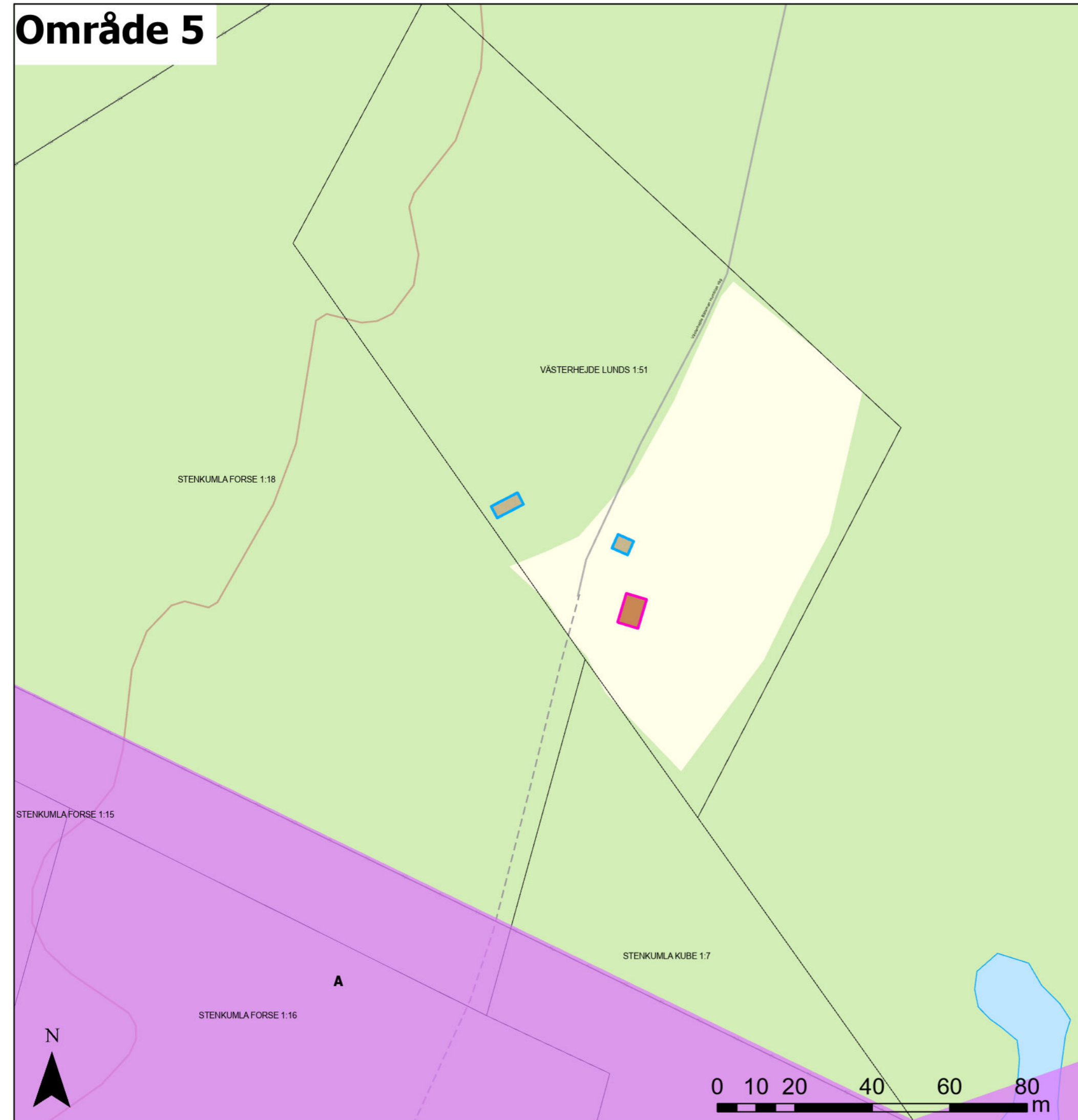
## Källa

Topografisk webbkarta Visning, Översiktlig, ©Lantmäteriet

<b>Kartblad</b>	<b>Pappersstorlek</b>	<b>Datum</b>
4 av 5	A3	2024-10-01
<b>Skala</b>	<b>Ref</b>	
1:1 000	SWEREF99 18 45	



# Område 5



## Teckenförklaring

- Bostad inom ca 100 m från stråk
- Komplementbyggnad inom ca 100 m från stråk
- Bostad
- Komplementbyggnad

## Stråkalternativ

- A
- A2
- B
- C
- D
- Utredningsområde
- Befintlig ledning L8
- Stationsplacering
- Traktorgväg
- Småväg enkel standard
- Öppen mark
- Barr- och blandskog
- Sjö
- Fastighetsområde

## Karttitel

Bilaga 7 - Bostäder inom ca 100 m från stråk

## Källa

Topografisk webbkarta Visning, Översiktlig, ©Lantmäteriet

<b>Kartblad</b>	<b>Pappersstorlek</b>	<b>Datum</b>
5 av 5	A3	2024-10-01

<b>Skala</b>	<b>Ref</b>
1:1 000	SWEREF99 18 45